


ಜಲಾನಯನ ಯೋಜನೆಗಳ ಚಟುವಟಿಕೆ/ಕಾಮಗಾರಿಗಳನ್ನು ಅಂತರ್ಜಾಲದಲ್ಲಿ ಅಳವಡಿಸಲು ಸಂಕ್ಷಿಪ್ತ ಮಾಹಿತಿ


ಯೋಜನೆಯ ಹೆಸರು:	ಜಲಾನಯನ ಅಭಿವೃದ್ಧಿ ಮೂಲಕ ಬರಗಾಲ ತಡೆಯುವಿಕೆ (WDDP)
ವರ್ಷ:	2022-23
ಕಾಮಗಾರಿಯ/ ಚಟುವಟಿಕೆಯ ಹೆಸರು:	ಕರಿಬೇವು ಪ್ರದೇಶ ವಿಸ್ತರಣೆ
ಕಾಮಗಾರಿ/ಚಟುವಟಿಕೆಯ ಛಾಯಾಚಿತ್ರ (photo with Lat &Long)	
ಸರ್ವೆ ನಂಬರ್:	364/1ಬ+2/ಬ.
ಅಕ್ಷಾಂಶ ಮತ್ತು ರೇಖಾಂಶ:	15.217145 L 75.137633 N
ಗ್ರಾಮ:	ಛಬ್ಬಿ
ತಾಲ್ಲೂಕು:	ಹುಬ್ಬಳ್ಳಿ
ಜಿಲ್ಲೆ:	ಧಾರವಾಡ
ಕಾಮಗಾರಿ/ ಚಟುವಟಿಕೆಯ ಅಂದಾಜು ಮೊತ್ತ (ರೂಪಾಯಿಗಳಲ್ಲಿ)	ರೂ. 19,980 ಗಳು.
ಕಾಮಗಾರಿ/ ಚಟುವಟಿಕೆಯ ಕುರಿತು ಸಂಕ್ಷಿಪ್ತ ವಿವರ	2022-23ನೇ ಸಾಲಿನ ಜಲಾನಯನ ಅಭಿವೃದ್ಧಿ ಮೂಲಕ ಬರಗಾಲ ತಡೆಯುವಿಕೆ (WDDP) ಒಗ್ಗೂಡಿಸುವಿಕೆ ಯೋಜನೆಯಡಿ 0.60 ಹೆಕ್ಟೇ ಕರಿಬೇವು ಪ್ರದೇಶ ವಿಸ್ತರಣೆ ಕಾರ್ಯಕ್ರಮಕ್ಕೆ ಒಟ್ಟು ರೂ. 19,980 ಗಳು.
(ಸಮುದಾಯ ಕಾಮಗಾರಿಯಾಗಿದ್ದರೆ ಅಂದಾಜು ನೀರು ಸಂಗ್ರಹಣೆ (Cubic Meter), ರಕ್ಷಣಾತ್ಮಕ ನೀರಾವರಿ ಪ್ರದೇಶ, ಫಲಾನುಭವಿಗಳ ಸಂಖ್ಯೆ	-
ವೈಯಕ್ತಿಕ ಕಾಮಗಾರಿಯಾಗಿದ್ದರೆ, ಫಲಾನುಭವಿ ಹೆಸರು, ಚಟುವಟಿಕೆಯಿಂದ ಪಡೆಯುತ್ತಿರುವ ಲಾಭ)	ಮಾಲತೇಶ ಶ ಕುಲಕರ್ಣಿ ತೋಟಗಾರಿಕೆ ಬೆಳೆಯಿಂದ ರೈತರ ಆದಾಯ ದ್ವಿಗುಣವಾಗಿರುತ್ತದೆ.

ಜಲಾನಯನ ಯೋಜನೆಗಳ ಚಟುವಟಿಕೆ/ಕಾಮಗಾರಿಗಳನ್ನು ಅಂತರ್ಜಾಲದಲ್ಲಿ ಅಳವಡಿಸಲು ಸಂಕ್ಷಿಪ್ತ ಮಾಹಿತಿ

ಯೋಜನೆಯ ಹೆಸರು:	ಜಲಾನಯನ ಅಭಿವೃದ್ಧಿ ಮೂಲಕ ಬರಗಾಲ ತಡೆಯುವಿಕೆ (WDDP)
ವರ್ಷ:	2022-23
ಕಾಮಗಾರಿಯ/ ಚಟುವಟಿಕೆಯ ಹೆಸರು:	ಮಾವು ಪ್ರದೇಶ ವಿಸ್ತರಣೆ
ಕಾಮಗಾರಿ/ಚಟುವಟಿಕೆಯ ಛಾಯಾಚಿತ್ರ (photo with Lat &Long)	
ಸರ್ವೆ ನಂಬರ್:	364/1ಬ+2/ಬ.
ಅಕ್ಷಾಂಶ ಮತ್ತು ರೇಖಾಂಶ:	15.217145 L 75.137633 N
ಗ್ರಾಮ:	ಛಬ್ಬಿ
ತಾಲ್ಲೂಕು:	ಹುಬ್ಬಳ್ಳಿ
ಜಿಲ್ಲೆ:	ಧಾರವಾಡ
ಕಾಮಗಾರಿ/ ಚಟುವಟಿಕೆಯ ಅಂದಾಜು ಮೊತ್ತ (ರೂಪಾಯಿಗಳಲ್ಲಿ)	ರೂ. 2,100 ಗಳು.
ಕಾಮಗಾರಿ/ ಚಟುವಟಿಕೆಯ ಕುರಿತು ಸಂಕ್ಷಿಪ್ತ ವಿವರ	2022-23ನೇ ಸಾಲಿನ ಜಲಾನಯನ ಅಭಿವೃದ್ಧಿ ಮೂಲಕ ಬರಗಾಲ ತಡೆಯುವಿಕೆ (WDDP) ಒಗ್ಗೂಡಿಸುವಿಕೆ ಯೋಜನೆಯಡಿ 0.30 ಹೇ ಮಾವು ಪ್ರದೇಶ ವಿಸ್ತರಣೆ ಕಾರ್ಯಕ್ರಮಕ್ಕೆ ಒಟ್ಟು ರೂ. 2,100 ಗಳು.
(ಸಮುದಾಯ ಕಾಮಗಾರಿಯಾಗಿದ್ದರೆ ಅಂದಾಜು ನೀರು ಸಂಗ್ರಹಣೆ (Cubic Meter), ರಕ್ಷಣಾತ್ಮಕ ನೀರಾವರಿ ಪ್ರದೇಶ, ಫಲಾನುಭವಿಗಳ ಸಂಖ್ಯೆ	-
ವೈಯಕ್ತಿಕ ಕಾಮಗಾರಿಯಾಗಿದ್ದರೆ, ಫಲಾನುಭವಿ ಹೆಸರು, ಚಟುವಟಿಕೆಯಿಂದ ಪಡೆಯುತ್ತಿರುವ ಲಾಭ)	ಮಾಲತೇಶ ಶ ಕುಲಕರ್ಣಿ ತೋಟಗಾರಿಕೆ ಬೆಳೆಯಿಂದ ರೈತರ ಆದಾಯ ದ್ವಿಗುಣವಾಗಿರುತ್ತದೆ.


ಅನುಬಂಧ

ಜಲಾನಯನ ಯೋಜನೆಗಳ ಚಟುವಟಿಕೆ/ಕಾಮಗಾರಿಗಳನ್ನು ಅಂತರ್ಜಾಲದಲ್ಲಿ ಅಳವಡಿಸಲು ಸಂಕ್ಷಿಪ್ತ ಮಾಹಿತಿ

ಯೋಜನೆಯ ಹೆಸರು:	ಜಲಾನಯನ ಅಭಿವೃದ್ಧಿ ಮೂಲಕ ಬರಗಾಲ ತಡೆಗಟ್ಟುವಿಕೆ
ವರ್ಷ:	2022-23
ಕಾಮಗಾರಿಯ/ ಚಟುವಟಿಕೆಯ ಹೆಸರು:	EAP ಮತ್ತು SEDP ತರಬೇತಿ
ಕಾಮಗಾರಿ/ಚಟುವಟಿಕೆಯ ಭಾಯಿಚಿತ್ರ (photo with Lat &Long)	
ಸರ್ವೆ ನಂಬರ್:	
ಅಕ್ಷಾಂಶ ಮತ್ತು ರೇಖಾಂಶ:	LAT: LONG:
ಗ್ರಾಮ:	
ತಾಲ್ಲೂಕು:	ಹುಬ್ಬಳ್ಳಿ
ಜಿಲ್ಲೆ:	ಧಾರವಾಡ
ಕಾಮಗಾರಿ/ ಚಟುವಟಿಕೆಯ ಅಂದಾಜು ಮೊತ್ತ (ರೂಪಾಯಿಗಳಲ್ಲಿ)	215040
ಕಾಮಗಾರಿ/ ಚಟುವಟಿಕೆಯ ಕುರಿತು ಸಂಕ್ಷಿಪ್ತ ವಿವರ (ಸಮುದಾಯ ಕಾಮಗಾರಿಯಾಗಿದ್ದರೆ ಅಂದಾಜು ನೀರು ಸಂಗ್ರಹಣೆ (Cubic Meter), ರಕ್ಷಣಾತ್ಮಕ ನೀರಾವರಿ ಪ್ರದೇಶ, ಫಲಾನುಭವಿಗಳ ಸಂಖ್ಯೆ, ವೈಯಕ್ತಿಕ ಕಾಮಗಾರಿಯಾಗಿದ್ದರೆ, ಫಲಾನುಭವಿ ಹೆಸರು, ಚಟುವಟಿಕೆಯಿಂದ ಪಡೆಯುತ್ತಿರುವ ಲಾಭ)	EAP ಮತ್ತು SEDP ತರಬೇತಿಗಳು


ಅನುಬಂಧ

ಜಲಾನಯನ ಯೋಜನೆಗಳ ಚಟುವಟಿಕೆ/ಕಾಮಗಾರಿಗಳನ್ನು ಅಂತರ್ಜಾಲದಲ್ಲಿ ಅಳವಡಿಸಲು ಸಂಕ್ಷಿಪ್ತ ಮಾಹಿತಿ

ಯೋಜನೆಯ ಹೆಸರು:	ಜಲಾನಯನ ಅಭಿವೃದ್ಧಿ ಮೂಲಕ ಬರಗಾಲ ತಡೆಗಟ್ಟುವಿಕೆ
ವರ್ಷ:	2022-23
ಕಾಮಗಾರಿಯ/ ಚಟುವಟಿಕೆಯ ಹೆಸರು:	ತಡೆ ಆಣೆಕಟ್ಟು
ಕಾಮಗಾರಿ/ಚಟುವಟಿಕೆಯ ಭಾಯಿಚಿತ್ರ (photo with Lat &Long)	
ಸರ್ವೆ ನಂಬರ್:	125/A+B/1B
ಅಕ್ಷಾಂಶ ಮತ್ತು ರೇಖಾಂಶ:	LAT:15.2404 LONG:75.14232
ಗ್ರಾಮ:	ಪಾಳೆ
ತಾಲ್ಲೂಕು:	ಹುಬ್ಬಳ್ಳಿ
ಜಿಲ್ಲೆ:	ಧಾರವಾಡ
ಕಾಮಗಾರಿ/ ಚಟುವಟಿಕೆಯ ಅಂದಾಜು ಮೊತ್ತ (ರೂಪಾಯಿಗಳಲ್ಲಿ)	497335
ಕಾಮಗಾರಿ/ ಚಟುವಟಿಕೆಯ ಕುರಿತು ಸಂಕ್ಷಿಪ್ತ ವಿವರ (ಸಮುದಾಯ ಕಾಮಗಾರಿಯಾಗಿದ್ದರೆ ಅಂದಾಜು ನೀರು ಸಂಗ್ರಹಣೆ (Cubic Meter), ರಕ್ಷಣಾತ್ಮಕ ನೀರಾವರಿ ಪ್ರದೇಶ, ಫಲಾನುಭವಿಗಳ ಸಂಖ್ಯೆ, ವೈಯಕ್ತಿಕ ಕಾಮಗಾರಿಯಾಗಿದ್ದರೆ, ಫಲಾನುಭವಿ ಹೆಸರು, ಚಟುವಟಿಕೆಯಿಂದ ಪಡೆಯುತ್ತಿರುವ ಲಾಭ)	ಹೆಸರು: ಪಟದಯ್ಯ ಚರಂತಯ್ಯ ಹಿರೇಮಠ ನೀರಿನ ಅಂತರಜಲಮಟ್ಟ ಹೆಚ್ಚಾಗಿರುತ್ತದೆ ಮತ್ತು ಪ್ರಾಣಿ ಪಕ್ಷಿಗಳಿಗೆ ನೀರು ಕುಡಿಯಲು ಅನುಕೂಲವಾಗಿರುತ್ತದೆ.


ಅನುಬಂಧ

ಜಲಾನಯನ ಯೋಜನೆಗಳ ಚಟುವಟಿಕೆ/ಕಾಮಗಾರಿಗಳನ್ನು ಅಂತರ್ಜಾಲದಲ್ಲಿ ಅಳವಡಿಸಲು ಸಂಕ್ಷಿಪ್ತ ಮಾಹಿತಿ

ಯೋಜನೆಯ ಹೆಸರು:	ಜಲಾನಯನ ಅಭಿವೃದ್ಧಿ ಮೂಲಕ ಬರಗಾಲ ತಡೆಗಟ್ಟುವಿಕೆ
ವರ್ಷ:	2022-23
ಕಾಮಗಾರಿಯ/ ಚಟುವಟಿಕೆಯ ಹೆಸರು:	ತಡೆ ಅಣೆಕಟ್ಟು
ಕಾಮಗಾರಿ/ಚಟುವಟಿಕೆಯ ಛಾಯಚಿತ್ರ (photo with Lat & Long)	 <p>Latitude- 15.188503 Longitude- 75.14225 Elevation- 621.78+16 m Accuracy- 2.9 m Azimuth- 99° (S) Pitch- 32.4° Time- 01-06-2022 12:45 Note- ed</p>
ಸರ್ವೆ ನಂಬರ್:	135/1C
ಅಕ್ಷಾಂಶ ಮತ್ತು ರೇಖಾಂಶ:	LAT:15.2404 LONG:75.14232
ಗ್ರಾಮ:	ಅಗಡಿ
ತಾಲ್ಲೂಕು:	ಹುಬ್ಬಳ್ಳಿ
ಜಿಲ್ಲೆ:	ಧಾರವಾಡ
ಕಾಮಗಾರಿ/ ಚಟುವಟಿಕೆಯ ಅಂದಾಜು ಮೊತ್ತ (ರೂಪಾಯಿಗಳಲ್ಲಿ)	497310
ಕಾಮಗಾರಿ/ ಚಟುವಟಿಕೆಯ ಕುರಿತು ಸಂಕ್ಷಿಪ್ತ ವಿವರ (ಸಮುದಾಯ ಕಾಮಗಾರಿಯಾಗಿದ್ದರೆ ಅಂದಾಜು ನೀರು ಸಂಗ್ರಹಣೆ (Cubic Meter), ರಕ್ಷಣಾತ್ಮಕ ನೀರಾವರಿ ಪ್ರದೇಶ, ಫಲಾನುಭವಿಗಳ ಸಂಖ್ಯೆ, ವೈಯಕ್ತಿಕ ಕಾಮಗಾರಿಯಾಗಿದ್ದರೆ, ಫಲಾನುಭವಿ ಹೆಸರು, ಚಟುವಟಿಕೆಯಿಂದ ಪಡೆಯುತ್ತಿರುವ ಲಾಭ)	ಹೆಸರು: ಗದಿಗೆಪ್ಪಗೌಡ ನೀಲಪ್ಪಗೌಡ ಹಳೇಮನಿ ನೀರಿನ ಅಂತರಜಲಮಟ್ಟ ಹೆಚ್ಚಾಗಿರುತ್ತದೆ ಮತ್ತು ಪ್ರಾಣಿ ಪಕ್ಷಿಗಳಿಗೆ ನೀರು ಕುಡಿಯಲು ಅನಕೂಲವಾಗಿರುತ್ತದೆ.


ಅನುಬಂಧ

ಜಲಾನಯನ ಯೋಜನೆಗಳ ಚಟುವಟಿಕೆ/ಕಾಮಗಾರಿಗಳನ್ನು ಅಂತರ್ಜಾಲದಲ್ಲಿ ಅಳವಡಿಸಲು ಸಂಕ್ಷಿಪ್ತ ಮಾಹಿತಿ

ಯೋಜನೆಯ ಹೆಸರು:	ಜಲಾನಯನ ಅಭಿವೃದ್ಧಿ ಮೂಲಕ ಬರಗಾಲ ತಡೆಗಟ್ಟುವಿಕೆ
ವರ್ಷ:	2022-23
ಕಾಮಗಾರಿಯ/ ಚಟುವಟಿಕೆಯ ಹೆಸರು:	ತಡೆ ಅಣೆಕಟ್ಟು
ಕಾಮಗಾರಿ/ಚಟುವಟಿಕೆಯ ಭಾಯಿಚಿತ್ರ (photo with Lat & Long)	
ಸರ್ವೆ ನಂಬರ್:	139/2ಬ/1
ಅಕ್ಷಾಂಶ ಮತ್ತು ರೇಖಾಂಶ:	LAT:15.189696 LONG:75.142345
ಗ್ರಾಮ:	ಅಗಡಿ
ತಾಲ್ಲೂಕು:	ಹುಬ್ಬಳ್ಳಿ
ಜಿಲ್ಲೆ:	ಧಾರವಾಡ
ಕಾಮಗಾರಿ/ ಚಟುವಟಿಕೆಯ ಅಂದಾಜು ಮೊತ್ತ (ರೂಪಾಯಿಗಳಲ್ಲಿ)	497374
ಕಾಮಗಾರಿ/ ಚಟುವಟಿಕೆಯ ಕುರಿತು ಸಂಕ್ಷಿಪ್ತ ವಿವರ (ಸಮುದಾಯ ಕಾಮಗಾರಿಯಾಗಿದ್ದರೆ ಅಂದಾಜು ನೀರು ಸಂಗ್ರಹಣೆ (Cubic Meter), ರಕ್ಷಣಾತ್ಮಕ ನೀರಾವರಿ ಪ್ರದೇಶ, ಫಲಾನುಭವಿಗಳ ಸಂಖ್ಯೆ ವೈಯಕ್ತಿಕ ಕಾಮಗಾರಿಯಾಗಿದ್ದರೆ, ಫಲಾನುಭವಿ ಹೆಸರು, ಚಟುವಟಿಕೆಯಿಂದ ಪಡೆಯುತ್ತಿರುವ ಲಾಭ)	ಹೆಸರು: ನಾಭೀರಾಜ ಚಂದ್ರಪ್ಪ ನವಲಗುಂದ ನೀರಿನ ಅಂತರಜಲಮಟ್ಟ ಹೆಚ್ಚಾಗಿರುತ್ತದೆ ಮತ್ತು ಪ್ರಾಣಿ ಪಕ್ಷಿಗಳಿಗೆ ನೀರು ಕುಡಿಯಲು ಅನುಕೂಲವಾಗಿರುತ್ತದೆ.

ಅನುಬಂಧ

ಜಲಾನಯನ ಯೋಜನೆಗಳ ಚಟುವಟಿಕೆ/ಕಾಮಗಾರಿಗಳನ್ನು ಅಂತರ್ಜಾಲದಲ್ಲಿ ಅಳವಡಿಸಲು ಸಂಕ್ಷಿಪ್ತ ಮಾಹಿತಿ

ಯೋಜನೆಯ ಹೆಸರು:	ಜಲಾನಯನ ಅಭಿವೃದ್ಧಿ ಮೂಲಕ ಬರಗಾಲ ತಡೆಗಟ್ಟುವಿಕೆ
ವರ್ಷ:	2022-23
ಕಾಮಗಾರಿಯ/ ಚಟುವಟಿಕೆಯ ಹೆಸರು:	ತಡೆ ಆಣೆಕಟ್ಟು
ಕಾಮಗಾರಿ/ಚಟುವಟಿಕೆಯ ಭಾಯಿಚಿತ್ರ (photo with Lat &Long)	 <p>Latitude: 15.232015 Longitude: 75.126624 Elevation: 668.2m Accuracy: 17.4m Azimuth: 260. (W) Pitch: 15.3°(1.1°) Time: 06-40-2022 09:05</p>
ಸರ್ವೆ ನಂಬರ್:	403/1+5+6
ಅಕ್ಷಾಂಶ ಮತ್ತು ರೇಖಾಂಶ:	LAT:15.232015 LONG:75.126624
ಗ್ರಾಮ:	ಭಬ್ಬಿ
ತಾಲ್ಲೂಕು:	ಹುಬ್ಬಳ್ಳಿ
ಜಿಲ್ಲೆ:	ಧಾರವಾಡ
ಕಾಮಗಾರಿ/ ಚಟುವಟಿಕೆಯ ಅಂದಾಜು ಮೊತ್ತ (ರೂಪಾಯಿಗಳಲ್ಲಿ)	497374
ಕಾಮಗಾರಿ/ ಚಟುವಟಿಕೆಯ ಕುರಿತು ಸಂಕ್ಷಿಪ್ತ ವಿವರ (ಸಮುದಾಯ ಕಾಮಗಾರಿಯಾಗಿದ್ದರೆ ಅಂದಾಜು ನೀರು ಸಂಗ್ರಹಣೆ (Cubic Meter), ರಕ್ಷಣಾತ್ಮಕ ನೀರಾವರಿ ಪ್ರದೇಶ, ಫಲಾನುಭವಿಗಳ ಸಂಖ್ಯೆ, ವೈಯಕ್ತಿಕ ಕಾಮಗಾರಿಯಾಗಿದ್ದರೆ, ಫಲಾನುಭವಿ ಹೆಸರು, ಚಟುವಟಿಕೆಯಿಂದ ಪಡೆಯುತ್ತಿರುವ ಲಾಭ)	ಹೆಸರು: ಸಂಗಪ್ಪ ಬಸವಂತೆಪ್ಪ ಸುಂಕದ ನೀರಿನ ಅಂತರಜಲಮಟ್ಟ ಹೆಚ್ಚಾಗಿರುತ್ತದೆ ಮತ್ತು ಪ್ರಾಣಿ ಪಕ್ಷಿಗಳಿಗೆ ನೀರು ಕುಡಿಯಲು ಅನಕೂಲವಾಗಿರುತ್ತದೆ.

ಅನುಬಂಧ



ಜಲಾನಯನ ಯೋಜನೆಗಳ ಚಟುವಟಿಕೆ/ಕಾಮಗಾರಿಗಳನ್ನು ಅಂತರ್ಜಾಲದಲ್ಲಿ ಅಳವಡಿಸಲು ಸಂಕ್ಷಿಪ್ತ ಮಾಹಿತಿ

ಯೋಜನೆಯ ಹೆಸರು:	ಜಲಾನಯನ ಅಭಿವೃದ್ಧಿ ಮೂಲಕ ಬರಗಾಲ ತಡೆಗಟ್ಟುವಿಕೆ
ವರ್ಷ:	2022-23
ಕಾಮಗಾರಿಯ/ ಚಟುವಟಿಕೆಯ ಹೆಸರು:	ತಡೆ ಅಣೆಕಟ್ಟು
ಕಾಮಗಾರಿ/ಚಟುವಟಿಕೆಯ ಭಾಯಿಚಿತ್ರ (photo with Lat & Long)	
ಸರ್ವೆ ನಂಬರ್:	
ಅಕ್ಷಾಂಶ ಮತ್ತು ರೇಖಾಂಶ:	LAT:15.194211 LONG:75.137938
ಗ್ರಾಮ:	ಅಗಡಿ
ತಾಲ್ಲೂಕು:	ಹುಬ್ಬಳ್ಳಿ
ಜಿಲ್ಲೆ:	ಧಾರವಾಡ
ಕಾಮಗಾರಿ/ ಚಟುವಟಿಕೆಯ ಅಂದಾಜು ಮೊತ್ತ (ರೂಪಾಯಿಗಳಲ್ಲಿ)	496227
ಕಾಮಗಾರಿ/ ಚಟುವಟಿಕೆಯ ಕುರಿತು ಸಂಕ್ಷಿಪ್ತ ವಿವರ (ಸಮುದಾಯ ಕಾಮಗಾರಿಯಾಗಿದ್ದರೆ ಅಂದಾಜು ನೀರು ಸಂಗ್ರಹಣೆ (Cubic Meter), ರಕ್ಷಣಾತ್ಮಕ ನೀರಾವರಿ ಪ್ರದೇಶ, ಫಲಾನುಭವಿಗಳ ಸಂಖ್ಯೆ, ವೈಯಕ್ತಿಕ ಕಾಮಗಾರಿಯಾಗಿದ್ದರೆ, ಫಲಾನುಭವಿ ಹೆಸರು, ಚಟುವಟಿಕೆಯಿಂದ ಪಡೆಯುತ್ತಿರುವ ಲಾಭ)	ಹೆಸರು: ಅಜೀತ ನೀರಿನ ಅಂತರಜಲಮಟ್ಟ ಹೆಚ್ಚಾಗಿರುತ್ತದೆ ಮತ್ತು ಪ್ರಾಣಿ ಪಕ್ಷಿಗಳಿಗೆ ನೀರು ಕುಡಿಯಲು ಅನಕೂಲವಾಗಿರುತ್ತದೆ.

ಜಲಾನಯನ ಯೋಜನೆಗಳ ಚಟುವಟಿಕೆ / ಕಾಮಗಾರಿಗಳನ್ನು ಅಂತರ್ಜಾಲದಲ್ಲಿ ಅಳವಡಿಸಲು ಸಂಕ್ಷಿಪ್ತ ಮಾಹಿತಿ

ಯೋಜನೆಯ ಹೆಸರು	ಜಲಾನಯನ ಅಭಿವೃದ್ಧಿ ಮೂಲಕ ಬರಗಾಲ ತಡೆಯುವಿಕೆ ಯೋಜನೆ(WDDP)
ವರ್ಷ:	2022-23
ಕಾಮಗಾರಿಯ/ ಚಟುವಟಿಕೆಯ ಹೆಸರು:	ಸಾಂಸ್ಥಿಕ ಮತ್ತು ಸಾಮರ್ಥ್ಯ ಬಲವರ್ಧನೆ ಘಟಕದಡಿ ಸಮುದಾಯ ಆಧಾರಿತ ತರಬೇತಿ ಕಾರ್ಯಕ್ರಮ
ಕಾಮಗಾರಿ/ಚಟುವಟಿಕೆಯ ಛಾಯಚಿತ್ರ (photo with Lat &Long)	 <p>Latitude: 15.271255 Longitude: 74.977449 Elevation: 65.24212 m Accuracy: 17.3 m Time: 02-22-2022 15:58 Note: S 3 Training, Murgu</p> <p>Latitude: 15.218657 Longitude: 75.020708 Elevation: 646.76177 m Accuracy: 21.7 m Time: 02-22-2022 12:10 Note: S 3 Training, Gajjala</p> <p>Latitude: 15.190778 Longitude: 75.042449 Elevation: 558.83+8 m Accuracy: 10.5 m Time: 02-22-2022 12:46 Note: S 3 Training, Bajadageri</p>
ಸರ್ವೆ ನಂಬರ್:	-
ಅಕ್ಷಾಂಶ ಮತ್ತು ರೇಖಾಂಶ:	ಅಕ್ಷಾಂಶ:- 15.2945219 ರೇಖಾಂಶ:- 75.0035045
ಗ್ರಾಮ:	ಹಿರೇಹೊನ್ನಳ್ಳಿ, ಮುತ್ತಗಿ ಬೋಗೇನಾಗರಕೊಪ್ಪ, ಬಗಡಗೇರಿ ಹಾಗೂ ಗಂಜಿಗಟ್ಟಿ,
ತಾಲ್ಲೂಕು:	ಕಲಘಟಗಿ
ಜಿಲ್ಲೆ:	ಧಾರವಾಡ
ಕಾಮಗಾರಿ/ ಚಟುವಟಿಕೆಯ ಅಂದಾಜು ಮೊತ್ತ (ರೂಪಾಯಿಗಳಲ್ಲಿ)	ಸಂಖ್ಯೆ :- 5 33400.00
ವೈಯಕ್ತಿಕ ಕಾಮಗಾರಿಯಾಗಿದ್ದರೆ, ಫಲಾನುಭವಿ ಹೆಸರು, ಚಟುವಟಿಕೆಯಿಂದ ಪಡೆಯುತ್ತಿರುವ ಲಾಭ)	ಜಲಾನಯನ ಅಭಿವೃದ್ಧಿ ಮೂಲಕ ಬರಗಾಲ ತಡೆಯುವಿಕೆ ಯೋಜನೆ(WDDP) ಯ ವ್ಯಾಪ್ತಿಗೆ ಒಳಪಡುವ ಈ ಮೇಲಿನ 5 ಗ್ರಾಮಗಳಲ್ಲಿ, ಸಾಂಸ್ಥಿಕ ಮತ್ತು ಸಾಮರ್ಥ್ಯ ಬಲವರ್ಧನೆ ಘಟಕದಡಿ ಸಮುದಾಯ ಸಂಘಗಳಿಗೆ ಮೂರನೇ ಹಂತದ ಎಸ್-3 ತರಬೇತಿಯನ್ನು ನೀಡಲಾಯಿತು.

ಜಲಾನಯನ ಯೋಜನೆಗಳ ಚಟುವಟಿಕೆ / ಕಾಮಗಾರಿಗಳನ್ನು ಅಂತರ್ಜಾಲದಲ್ಲಿ ಅಳವಡಿಸಲು ಸಂಕ್ಷಿಪ್ತ ಮಾಹಿತಿ

ಯೋಜನೆಯ ಹೆಸರು	ಜಲಾನಯನ ಅಭಿವೃದ್ಧಿ ಮೂಲಕ ಬರಗಾಲ ತಡೆಯುವಿಕೆ ಯೋಜನೆ(WDDP)
ವರ್ಷ:	2022-23
ಕಾಮಗಾರಿಯ/ ಚಟುವಟಿಕೆಯ ಹೆಸರು:	ಸಾಂಸ್ಥಿಕ ಮತ್ತು ಸಾಮರ್ಥ್ಯ ಬಲವರ್ಧನೆ ಘಟಕದಡಿ ಸಮುದಾಯ ಆಧಾರಿತ ತರಬೇತಿ ಕಾರ್ಯಕ್ರಮ
ಕಾಮಗಾರಿ/ಚಟುವಟಿಕೆಯ ಭಾಯಿಚಿತ್ರ (photo with Lat &Long)	 <p>Latitude: 15.190454 Longitude: 75.065097 Elevation: 553.99 m Accuracy: 5.5 m Time: 02-16-2022 13:03 Note: U3 ತರಬೇತಿ ಕಾರ್ಯಕ್ರಮ</p>
	 <p>Latitude: 15.227941 Longitude: 75.042991 Elevation: 556.89 m Accuracy: 5.9 m Time: 02-15-2022 13:14 Note: U3 ತರಬೇತಿ ಕಾರ್ಯಕ್ರಮ</p>
ಸರ್ವೆ ನಂಬರ್:	-
ಅಕ್ಷಾಂಶ ಮತ್ತು ರೇಖಾಂಶ:	ಅಕ್ಷಾಂಶ:- 15.2945219 ರೇಖಾಂಶ:- 75.0035045
ಗ್ರಾಮ:	ಉಗ್ಗಿಕೇರಿ, ಹಾರೋಗೇರಿ, ಕಾಡನಕೊಪ್ಪ, ಕಾಮದೇನು, ಗಂಜಿಗಟ್ಟಿ, ಭೋಗನಾಗರಕೊಪ್ಪ, ಮುತ್ತಗಿ, ಹಿರೇಹೊನ್ನಳ್ಳಿ ಮಿಶ್ರೀಕೋಟಿ ಹಾಗೂ ಧೂಳಿಕೊಪ್ಪ
ತಾಲ್ಲೂಕು:	ಕಲಘಟಗಿ
ಜಿಲ್ಲೆ:	ಧಾರವಾಡ
ಕಾಮಗಾರಿ/ ಚಟುವಟಿಕೆಯ ಅಂದಾಜು ಮೊತ್ತ (ರೂಪಾಯಿಗಳಲ್ಲಿ)	ಸಂಖ್ಯೆ :- 12 86700.00
ವೈಯಕ್ತಿಕ ಕಾಮಗಾರಿಯಾಗಿದ್ದರೆ, ಫಲಾನುಭವಿ ಹೆಸರು, ಚಟುವಟಿಕೆಯಿಂದ ಪಡೆಯುತ್ತಿರುವ ಲಾಭ)	ಜಲಾನಯನ ಅಭಿವೃದ್ಧಿ ಮೂಲಕ ಬರಗಾಲ ತಡೆಯುವಿಕೆ ಯೋಜನೆ(WDDP) ಯ ವ್ಯಾಪ್ತಿಗೆ ಒಳಪಡುವ ಈ ಮೇಲಿನ 5 ಗ್ರಾಮಗಳಲ್ಲಿ, ಸಾಂಸ್ಥಿಕ ಮತ್ತು ಸಾಮರ್ಥ್ಯ ಬಲವರ್ಧನೆ ಘಟಕದಡಿ ಬಳಕೆದಾರರ ಗುಂಪುಗಳಿಗೆ ಎರಡನೇ ಹಂತದ ಯು-3 ತರಬೇತಿಯನ್ನು ನೀಡಲಾಯಿತು.

ಜಲಾನಯನ ಯೋಜನೆಗಳ ಚಟುವಟಿಕೆ / ಕಾಮಗಾರಿಗಳನ್ನು ಅಂತರ್ಜಾಲದಲ್ಲಿ ಅಳವಡಿಸಲು ಸಂಕ್ಷಿಪ್ತ ಮಾಹಿತಿ

ಯೋಜನೆಯ ಹೆಸರು	ಜಲಾನಯನ ಅಭಿವೃದ್ಧಿ ಮೂಲಕ ಬರಗಾಲ ತಡೆಯುವಿಕೆ ಯೋಜನೆ(WDDP)
ವರ್ಷ:	2022-23
ಕಾಮಗಾರಿಯ/ ಚಟುವಟಿಕೆಯ ಹೆಸರು:	ಸಾಂಸ್ಥಿಕ ಮತ್ತು ಸಾಮರ್ಥ್ಯ ಬಲವರ್ಧನೆ ಘಟಕದಡಿ ಸಮುದಾಯ ಆಧಾರಿತ ತರಬೇತಿ ಕಾರ್ಯಕ್ರಮ
ಕಾಮಗಾರಿ/ಚಟುವಟಿಕೆಯ ಛಾಯಚಿತ್ರ (photo with Lat & Long)	 <p>Latitude: 15.247382 Longitude: 75.057008 Elevation: 593.32 m Accuracy: 11.0 m Time: 03-12-2022 15:59 Note: E 3 ತರಬೇತಿ ಕಾರ್ಯಕ್ರಮ, ಮೀಶಿಕೋಟಿ Powered by NoteCam</p>  <p>Latitude: 15.215093 Longitude: 75.051195 Elevation: 553.92 m Accuracy: 3.9 m Time: 03-22-2022 12:29 Note: E 3 ತರಬೇತಿ ಕಾರ್ಯಕ್ರಮ, ಬೋಗೀವಾರಕೋಟೆ Powered by NoteCam</p>
ಸರ್ವೆ ನಂಬರ್:	-
ಅಕ್ಷಾಂಶ ಮತ್ತು ರೇಖಾಂಶ:	ಅಕ್ಷಾಂಶ:- 15.2945219 ರೇಖಾಂಶ:- 75.0035045
ಗ್ರಾಮ:	ಗಂಜಿಗಟ್ಟಿ, ಭೋಗನಾಗರಕೊಪ್ಪ, ಉಗ್ಗನಿಕೇರಿ ಮುತ್ತಿಗೆ, ಕುರುವಿನಕೊಪ್ಪ, ಹಿರೇಹೊನ್ನಳ್ಳಿ ಹಾಗೂ ಮಿಶ್ರಿಕೋಟೆ
ತಾಲ್ಲೂಕು:	ಕಲಘಟಗಿ
ಜಿಲ್ಲೆ:	ಧಾರವಾಡ
ಕಾಮಗಾರಿ/ ಚಟುವಟಿಕೆಯ ಅಂದಾಜು ಮೊತ್ತ (ರೂಪಾಯಿಗಳಲ್ಲಿ)	ಸಂಖ್ಯೆ :- 7 14400.00
ವೈಯಕ್ತಿಕ ಕಾಮಗಾರಿಯಾಗಿದ್ದರೆ, ಫಲಾನುಭವಿ ಹೆಸರು, ಚಟುವಟಿಕೆಯಿಂದ ಪಡೆಯುತ್ತಿರುವ ಲಾಭ	ಜಲಾನಯನ ಅಭಿವೃದ್ಧಿ ಮೂಲಕ ಬರಗಾಲ ತಡೆಯುವಿಕೆ ಯೋಜನೆ(WDDP) ಯ ವ್ಯಾಪ್ತಿಗೆ ಒಳಪಡುವ ಈ ಮೇಲಿನ 7 ಗ್ರಾಮ ಪಂಚಾಯತಿಗಳಲ್ಲಿ, ಸಾಂಸ್ಥಿಕ ಮತ್ತು ಸಾಮರ್ಥ್ಯ ಬಲವರ್ಧನೆ ಘಟಕದಡಿ ಜಲಾನಯನ ಸಮಿತಿಗಳಿಗೆ ಎರಡನೇ ಹಂತದ ಇ-3 ತರಬೇತಿಯನ್ನು ನೀಡಲಾಯಿತು.

ಜಲಾನಯನ ಯೋಜನೆಗಳ ಚಟುವಟಿಕೆ / ಕಾಮಗಾರಿಗಳನ್ನು ಅಂತರ್ಜಾಲದಲ್ಲಿ ಅಳವಡಿಸಲು ಸಂಕ್ಷಿಪ್ತ ಮಾಹಿತಿ

ಯೋಜನೆಯ ಹೆಸರು	ಜಲಾನಯನ ಅಭಿವೃದ್ಧಿ ಮೂಲಕ ಬರಗಾಲ ತಡೆಯುವಿಕೆ ಯೋಜನೆ(WDDP)
ವರ್ಷ:	2022-23
ಕಾಮಗಾರಿಯ/ ಚಟುವಟಿಕೆಯ ಹೆಸರು:	ಮಣ್ಣು ಮತ್ತು ನೀರು ಸಂರಕ್ಷಣೆ ಘಟಕದಡಿ ತಡೆ ಅಣೆ ಕಟ್ಟು ಕಾಮಗಾರಿ
ಕಾಮಗಾರಿ/ಚಟುವಟಿಕೆಯ ಛಾಯಚಿತ್ರ (photo with Lat &Long)	
ಸರ್ವೆ ನಂಬರ್:	64.69
ಅಕ್ಷಾಂಶ ಮತ್ತು ರೇಖಾಂಶ:	ಅಕ್ಷಾಂಶ:- 15.2050 ರೇಖಾಂಶ:- 75.0396
ಗ್ರಾಮ:	ಬಗಡಗೇರಿ
ತಾಲ್ಲೂಕು:	ಕಲಘಟಗಿ
ಜಿಲ್ಲೆ:	ಧಾರವಾಡ
ಕಾಮಗಾರಿ/ ಚಟುವಟಿಕೆಯ ಅಂದಾಜು ಮೊತ್ತ (ರೂಪಾಯಿಗಳಲ್ಲಿ)	ಸಂಖ್ಯೆ :-1 498264.00
ವೈಯಕ್ತಿಕ ಕಾಮಗಾರಿಯಾಗಿದ್ದರೆ, ಫಲಾನುಭವಿ ಹೆಸರು, ಚಟುವಟಿಕೆಯಿಂದ ಪಡೆಯುತ್ತಿರುವ ಲಾಭ)	ಜಲಾನಯನ ಅಭಿವೃದ್ಧಿ ಮೂಲಕ ಬರಗಾಲ ತಡೆಯುವಿಕೆ ಯೋಜನೆ(WDDP) ಯ ವ್ಯಾಪ್ತಿಗೆ ಒಳಪಡುವ ಗ್ರಾಮ ಬಗಡಗೇರಿಯಲ್ಲಿ ಸಮುದಾಯ ನಾಲಾದಲ್ಲಿ ತಡೆ ನಿರ್ಮಾಣ ಮಾಡಲಾಗಿದ್ದು ಇದರ ಸುತ್ತಲೂ ಇರುವ ಜಮೀನಿನ ರೈತರು ಮಳೆ ಬಾರದೆ ಇದ್ದಾಗ,ಬೆಳೆಯ ಸಂಧಿಗ್ಗ ಪರಿಸ್ಥಿತಿಯಲ್ಲಿ ನೀರನ್ನು ಬೆಳೆಗೆ ಹಾಯಿಸಿಕೊಳ್ಳುತ್ತಾರೆ.

ಜಲಾನಯನ ಯೋಜನೆಗಳ ಚಟುವಟಿಕೆ / ಕಾಮಗಾರಿಗಳನ್ನು ಅಂತರ್ಜಾಲದಲ್ಲಿ ಅಳವಡಿಸಲು ಸಂಕ್ಷಿಪ್ತ ಮಾಹಿತಿ

ಯೋಜನೆಯ ಹೆಸರು	ಜಲಾನಯನ ಅಭಿವೃದ್ಧಿ ಮೂಲಕ ಬರಗಾಲ ತಡೆಯುವಿಕೆ ಯೋಜನೆ(WDDP)
ವರ್ಷ:	2022-23
ಕಾಮಗಾರಿಯ/ ಚಟುವಟಿಕೆಯ ಹೆಸರು:	ಮಣ್ಣು ಮತ್ತು ನೀರು ಸಂರಕ್ಷಣೆ ಘಟಕದಡಿ ತಡೆ ಅಣೆ ಕಟ್ಟು ಕಾಮಗಾರಿ
ಕಾಮಗಾರಿ/ಚಟುವಟಿಕೆಯ ಛಾಯಚಿತ್ರ (photo with Lat &Long)	
ಸರ್ವೆ ನಂಬರ್:	75,67
ಅಕ್ಷಾಂಶ ಮತ್ತು ರೇಖಾಂಶ:	ಅಕ್ಷಾಂಶ:- 15.2056 ರೇಖಾಂಶ:- 75.0408
ಗ್ರಾಮ:	ಬಗಡಗೇರಿ
ತಾಲ್ಲೂಕು:	ಕಲಘಟಗಿ
ಜಿಲ್ಲೆ:	ಧಾರವಾಡ
ಕಾಮಗಾರಿ/ ಚಟುವಟಿಕೆಯ ಅಂದಾಜು ಮೊತ್ತ (ರೂಪಾಯಿಗಳಲ್ಲಿ)	ಸಂಖ್ಯೆ :-1 498063.00
ವೈಯಕ್ತಿಕ ಕಾಮಗಾರಿಯಾಗಿದ್ದರೆ, ಫಲಾನುಭವಿ ಹೆಸರು, ಚಟುವಟಿಕೆಯಿಂದ ಪಡೆಯುತ್ತಿರುವ ಲಾಭ	ಜಲಾನಯನ ಅಭಿವೃದ್ಧಿ ಮೂಲಕ ಬರಗಾಲ ತಡೆಯುವಿಕೆ ಯೋಜನೆ(WDDP) ಯ ವ್ಯಾಪ್ತಿಗೆ ಒಳಪಡುವ ಗ್ರಾಮ ಬಗಡಗೇರಿಯಲ್ಲಿ ಸಮುದಾಯ ನಾಲಾದಲ್ಲಿ ತಡೆ ನಿರ್ಮಾಣ ಮಾಡಲಾಗಿದ್ದು ಇದರ ಸುತ್ತಲೂ ಇರುವ ಜಮೀನಿನ ರೈತರು ಮಳೆ ಬಾರದೆ ಇದ್ದಾಗ,ಬೆಳೆಯ ಸಂಧಿಗ್ಗ ಪರಿಸ್ಥಿತಿಯಲ್ಲಿ ನೀರನ್ನು ಬೆಳೆಗೆ ಹಾಯಿಸಿಕೊಳ್ಳುತ್ತಾರೆ.

ಜಲಾನಯನ ಯೋಜನೆಗಳ ಚಟುವಟಿಕೆ / ಕಾಮಗಾರಿಗಳನ್ನು ಅಂತರ್ಜಾಲದಲ್ಲಿ ಅಳವಡಿಸಲು ಸಂಕ್ಷಿಪ್ತ ಮಾಹಿತಿ

ಯೋಜನೆಯ ಹೆಸರು	ಜಲಾನಯನ ಅಭಿವೃದ್ಧಿ ಮೂಲಕ ಬರಗಾಲ ತಡೆಯುವಿಕೆ ಯೋಜನೆ(WDDP)
ವರ್ಷ:	2022-23
ಕಾಮಗಾರಿಯ/ ಚಟುವಟಿಕೆಯ ಹೆಸರು:	ಮಣ್ಣು ಮತ್ತು ನೀರು ಸಂರಕ್ಷಣೆ ಘಟಕದಡಿ ತಡೆ ಅಣೆ ಕಟ್ಟು ಕಾಮಗಾರಿ
ಕಾಮಗಾರಿ/ಚಟುವಟಿಕೆಯ ಛಾಯಚಿತ್ರ (photo with Lat &Long)	
ಸರ್ವೆ ನಂಬರ್:	70,63
ಅಕ್ಷಾಂಶ ಮತ್ತು ರೇಖಾಂಶ:	ಅಕ್ಷಾಂಶ:- 15.2045 ರೇಖಾಂಶ:- 75.0312
ಗ್ರಾಮ:	ಬಗಡಗೇರಿ
ತಾಲ್ಲೂಕು:	ಕಲಘಟಗಿ
ಜಿಲ್ಲೆ:	ಧಾರವಾಡ
ಕಾಮಗಾರಿ/ ಚಟುವಟಿಕೆಯ ಅಂದಾಜು ಮೊತ್ತ (ರೂಪಾಯಿಗಳಲ್ಲಿ)	ಸಂಖ್ಯೆ :-1 499351.00
ವೈಯಕ್ತಿಕ ಕಾಮಗಾರಿಯಾಗಿದ್ದರೆ, ಫಲಾನುಭವಿ ಹೆಸರು, ಚಟುವಟಿಕೆಯಿಂದ ಪಡೆಯುತ್ತಿರುವ ಲಾಭ)	ಜಲಾನಯನ ಅಭಿವೃದ್ಧಿ ಮೂಲಕ ಬರಗಾಲ ತಡೆಯುವಿಕೆ ಯೋಜನೆ(WDDP) ಯ ವ್ಯಾಪ್ತಿಗೆ ಒಳಪಡುವ ಗ್ರಾಮ ಬಗಡಗೇರಿಯಲ್ಲಿ ಸಮುದಾಯ ನಾಲಾದಲ್ಲಿ ತಡೆ ನಿರ್ಮಾಣ ಮಾಡಲಾಗಿದ್ದು ಇದರ ಸುತ್ತಲೂ ಇರುವ ಜಮೀನಿನ ರೈತರು ಮಳೆ ಬಾರದ ಇದ್ದಾಗ,ಬೆಳೆಯ ಸಂಧಿಗ್ಧ ಪರಿಸ್ಥಿತಿಯಲ್ಲಿ ನೀರನ್ನು ಬೆಳೆಗೆ ಹಾಯಿಸಿಕೊಳ್ಳುತ್ತಾರೆ.

ಜಲಾನಯನ ಯೋಜನೆಗಳ ಚಟುವಟಿಕೆ / ಕಾಮಗಾರಿಗಳನ್ನು ಅಂತರ್ಜಾಲದಲ್ಲಿ ಅಳವಡಿಸಲು ಸಂಕ್ಷಿಪ್ತ ಮಾಹಿತಿ

ಯೋಜನೆಯ ಹೆಸರು	ಜಲಾನಯನ ಅಭಿವೃದ್ಧಿ ಮೂಲಕ ಬರಗಾಲ ತಡೆಯುವಿಕೆ ಯೋಜನೆ(WDDP)
--------------	---------------------------------------------------

ವರ್ಷ:	2022-23
ಕಾಮಗಾರಿಯ/ ಚಟುವಟಿಕೆಯ ಹೆಸರು:	ಸಾಂಸ್ಥಿಕ ಮತ್ತು ಸಾಮರ್ಥ್ಯ ಬಲವರ್ಧನೆ ಘಟಕದಡಿ ಉದ್ಯಮ ಶೀಲತಾ ಜಾಗೃತಿ ಶಿಬಿರ
ಕಾಮಗಾರಿ/ಚಟುವಟಿಕೆಯ ಛಾಯಚಿತ್ರ (photo with Lat & Long)	
ಸರ್ವೆ ನಂಬರ್:	-
ಅಕ್ಷಾಂಶ ಮತ್ತು ರೇಖಾಂಶ:	ಅಕ್ಷಾಂಶ:- 15.2945219 ರೇಖಾಂಶ:- 75.0035045
ಗ್ರಾಮ:	ಗಂಜಿಗಟ್ಟಿ, ಭೋಲೆನಾಗರಕೊಪ್ಪ, ಕಾಡನಕೊಪ್ಪ ಮುತ್ತಿಗೆ, ಕಾಮದೇನು, ಬಗಡಗೇರಿ, ಬಿ,ಗುಡಿಹಾಳ, ಹಿರೇಹೊನ್ನಳ್ಳಿ, ಹಾರೋಗೇರಿ, ಮಿಶ್ರೀಕೋಟಿ ಹಾಗೂ ಉಗ್ಗಿಕೇರಿ
ತಾಲ್ಲೂಕು:	ಕಲಘಟಗಿ
ಜಿಲ್ಲೆ:	ಧಾರವಾಡ
ಕಾಮಗಾರಿ/ ಚಟುವಟಿಕೆಯ ಅಂದಾಜು ಮೊತ್ತ (ರೂಪಾಯಿಗಳಲ್ಲಿ)	ಸಂಖ್ಯೆ :- 40 425600.00
ವೈಯಕ್ತಿಕ ಕಾಮಗಾರಿಯಾಗಿದ್ದರೆ, ಫಲಾನುಭವಿ ಹೆಸರು, ಚಟುವಟಿಕೆಯಿಂದ ಪಡೆಯುತ್ತಿರುವ ಲಾಭ)	ಜಲಾನಯನ ಅಭಿವೃದ್ಧಿ ಮೂಲಕ ಬರಗಾಲ ತಡೆಯುವಿಕೆ ಯೋಜನೆ(WDDP) ಯ ವ್ಯಾಪ್ತಿಗೆ ಒಳಪಡುವ ಈ ಮೇಲಿನ 11 ಗ್ರಾಮಗಳಲ್ಲಿ, ಸಾಂಸ್ಥಿಕ ಮತ್ತು ಸಾಮರ್ಥ್ಯ ಬಲವರ್ಧನೆ ಘಟಕದಡಿ ಸ್ವ ಉದ್ಯೋಗವನ್ನು ಕೈಗೊಂಡು ಆರ್ಥಿಕ ಸಭಲತೆ ಹೊಂದಲು 40 ಸ್ವ ಸಹಾಯ ಸಂಘದ ಸದಸ್ಯರಿಗೆ 2 ದಿನದ ಉದ್ಯಮ ಶೀಲತಾ ಶಿಬಿರವನ್ನು ಹಮ್ಮಿಕೊಳ್ಳಲಾಯಿತು.